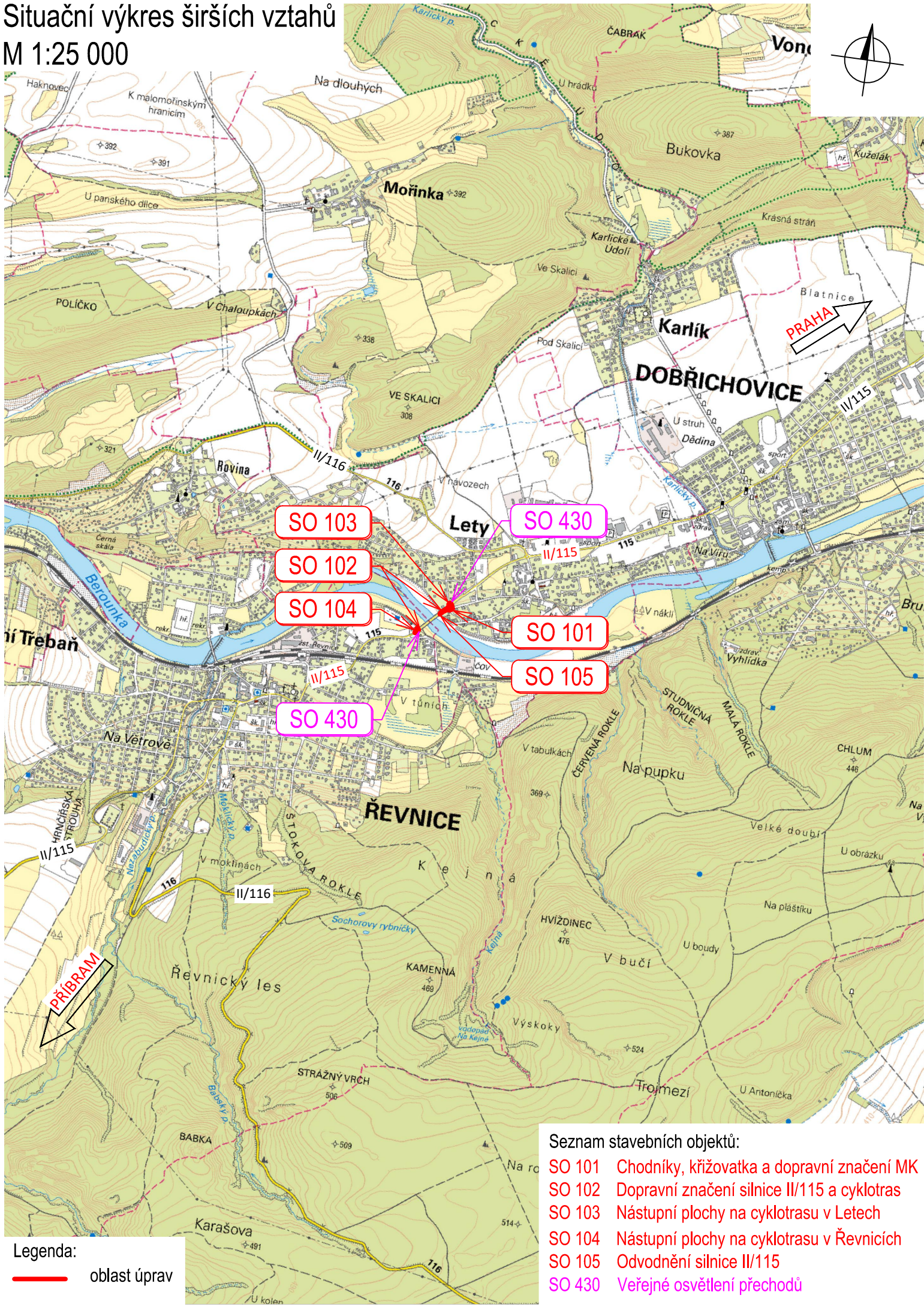




Situační výkres širších vztahů
M 1:25 000



01	03/2023	Zpracování požadavků SFDI	Ing. Lambert	Ing. Svoboda
Č.	Datum	Popis	Vypracoval	Schválil
REVIZE				

Souřadnicový systém S-JTSK, Výškový systém Bpv

Objednatel:	Obec Lety Na Návsi 160 252 29 Lety		LETY Praha-západ
-------------	---	---	----------------------------

Navrhl/vypracoval:	Zodpovědný projektant:	 4roads s.r.o. Slunná 541/27 162 00 Praha 6
Ing. Jan Lambert	Ing. Jan Lambert	
Technická kontrola:	Hlavní inženýr projektu:	
Ing. Pavel Paška	Ing. Jan Svoboda	

Kraj:	Středočeský	Čís.sm.obj.:	21011
Katastrální území:	Lety u Dobřichovic, Řevnice	Čís.akce:	21011
Stavba:	Kolizní místo v Letech, křižovatka Pražská-Řevnická-Na Kovárně	Datum:	05/2022
Část:	Situační výkresy	Formát:	2xA4
Příloha:	Situační výkres širších vztahů	Měřítko:	1:25 000
		Stupeň:	Číslo kopie:
		PDPS	
		Číslo přílohy:	
		C.1	